

OFICINA GENERAL DE ESTADÍSTICAS
Y TECNOLOGÍAS DE LA INFORMACIÓN
DIRECCIÓN DE PATRIMONIO
HISTÓRICO INMUEBLE

AULA VIRTUAL
PROGRAMAS CULTURAL DE MANEJO
Y PROMOCIÓN DEL PATRIMONIO CULTURAL

<https://aulavirtual.cultura.pe/login/index.php>

CURSO

GEOLOCALIZACIÓN
DE MONUMENTOS

DEL PATRIMONIO HISTÓRICO
INMUEBLE

Arq. Gary F. Mariscal Herrera
Arq. Selena Flores Garcia
Ing. Giancarlo Bruno Honores

DEL CURSO

SUMILLA

Curso virtual para la geolocalización de monumentos del Patrimonio Histórico Inmueble, está dirigido a los especialistas de las DDCs que tengan a su cargo el PH de cada región.

El curso está diseñado para que a distancia y utilizando herramientas tecnológicas, disponibles de manera gratuita, puedan **GEOLOCALIZAR** los monumentos de sus regiones.

OBJETIVO

Capacitar a los especialistas de la DDCs en **REGISTRO** y **GEOLOCALIZACIÓN** de los monumentos de patrimonio histórico inmueble de sus regiones para **ALIMENTAR EL GEOPORTAL** y que este sea **PUESTO A DISPOSICIÓN DE LOS CIUDADANOS**.

CONTENIDO

Módulo 1 - Gary Mariscal Herrera - DPH

'Conceptos generales: Definición de Monumento y clasificación de monumentos

- Entorno de trabajo: Google maps y Geoportal.

Módulo 2 - Selena Flores Garcia - DPH

- Procedimiento técnico de ubicación de puntos georreferenciados de monumentos en google maps

- Llenado de formato y ficha técnica informativa por monumento.

Módulo 3

Giancarlo Bruno Honores - OGETIC

- Simulación de ejercicio en entornos de trabajo google maps y geoportal

Módulo 1

- Conceptos generales: Definición de Monumento y clasificación de monumentos
- Entorno de trabajo: Google maps y Geoportal.

Gary Mariscal Herrera - DPH

MINISTERIO DE CULTURA - LEY 28996.

CAPÍTULO III REGISTRO DE BIENES DEL PATRIMONIO CULTURAL DE LA NACIÓN

Artículo 54°

EL INC (ahora Ministerio de Cultura) es responsable de elaborar y mantener actualizado el inventario de los bienes muebles e inmuebles del Patrimonio Cultural de la Nación

DIRECCIÓN DE PATRIMONIO HISTÓRICO INMUEBLE

Artículo 54° del ROF

La DPH es la unidad orgánica encargada de la formulación de proposición de políticas, planes programas, proyectos, estrategias y normas, orientadas a la preservación de las edificaciones y sitios de las épocas colonial, republicana y contemporánea.

DIRECCIÓN DESCONCENTRADA DE CULTURA

Artículo 97°, numeral del 97.2 del ROF

Las Direcciones Desconcentradas de Cultura tienen entre sus funciones, implementar las políticas relacionadas al **registro, inventario, investigación, conservación, puesta en valor, puesta en uso social, gestión y administración del patrimonio histórico, colonial y republicano.**

Módulo 1 : CONCEPTOS GENERALES

¿ CUÁL ES LA DEFINICIÓN DE Monumento?

Son las obras arquitectónicas, de ingeniería y/o escultóricas, testimonio representativo de las épocas colonial, virreinal, republicana y/o contemporánea que por su calidad e interés y/o sus valores arquitectónicos, históricos, religiosos, artísticos, tecnológicos, sociales entre otros, tiene un significado e importancia cultural, por los cuales ha sido declarado como tal.

Clasificación : De acuerdo a su tipología

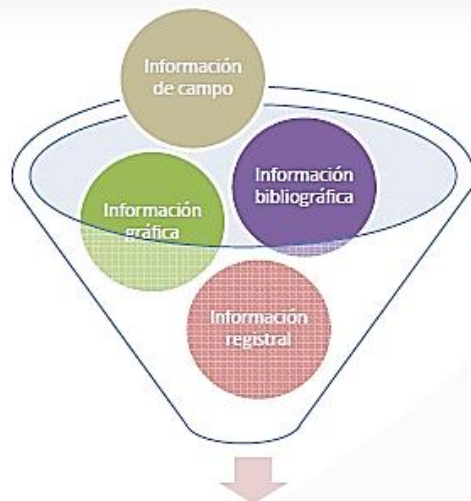
- Arquitectura Religiosa
- Arquitectura Militar
- Arquitectura Civil Doméstica
- Arquitectura Civil Pública
- Arquitectura Industrial
- Arquitectura Vernácula
- Arquitectura Funeraria
- Edificación Conmemorativa



CONCEPTOS GENERALES

DE LA DECLARATORIA COMO MONUMENTO, BIEN INTEGRANTE DEL PATRIMONIO CULTURAL DE LA NACIÓN

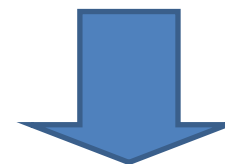
EXPEDIENTE TÉCNICO DE DECLARACIÓN:
FUENTES DE INFORMACIÓN



**PROPUESTA
TÉCNICA DE
DECLARACIÓN**



**DELIMITACION DEL
BIEN INMUEBLE
DBI**



GEOLOCALIZACIÓN

GEOPORTAL

PARA MAYOR INVESTIGACION DEL PROCEDIMIENTO DE DECLARATORIA
CONSULTAR EL DOCUMENTO: IDENTIFICACIÓN Y DECLARATORIA DE
PATRIMONIO HISTÓRICO INMUEBLE

<http://repositorio.cultura.gob.pe/bitstream/handle/CULTURA/753/Identificaci%C3%B3n%20y%20declaratoria%20del%20Patrimonio%20Hist%C3%B3rico%20Inmueble.pdf?sequence=1&isAllowed=y>

Archivo Inicio Insertar Diseño de página Fórmulas Datos Revisar Vista

Cortar Copiar Pegar Copiar formato

Arial Narrow 10 Fuente

Ajustar texto Combinar y centrar Alineación

Fecha Número Estilos

Formato condicional Dar formato como tabla Estil cel

W16 fx 17/07/2001

LISTADO DE BIENES CULTURALES INMUEBLES INTEGRANTES DEL PATRIMONIO CULTURAL DE LA NACIÓN															
UBICACIÓN										DIRECCIÓN		BASE LEGAL			
DP1	PROVINCIA	DISTRITO	NOMBRE DEL BIEN INMUEBLE	NOMBRE	NUMER	idm	idm	arquitectura	clasificación	DECLARACIÓN DE CONDICIÓN CULTURAL (2)					
										Base LE	NÚM	FECHA	FECHA DE PUBLICACIÓN	Arch	D
1	Amazonas	Banqueré	San Carlos	IGLESIA DE SAN CARLOS			SI	M	ARE	REPUBLICANO	RJ	009	12/01/1989	26/04/1989	bim-92727981.pdf
2	Amazonas	Chachapuyar	Chachapuyar	CASONA DE LAS DOS ROSAS	Jr Amazonas	684-688	SI	M	ACD	REPUBLICANO	RDN	1484/INC	19/12/2000		1032861217
3	Amazonas	Chachapuyar	Chachapuyar	CASONA PEDRO QUIROZ ANGULO	Jr Amazonas	612	SI	M	ACD	REPUBLICANO	RDN	1484/INC	19/12/2000		1032861217
4	Amazonas	Chachapuyar	Chachapuyar	CASONA MONSANTE	Jr Amazonas	748	SI	M	ACD	REPUBLICANO	RDN	1484/INC	19/12/2000		1032861217
5	Amazonas	Chachapuyar	Chachapuyar	ESCUELA DE PRIMERAS LETRAS	Jr Amazonas	951	SI	M	ACD	VIRREINAL	RDN	661/INC	17/07/2001	06/08/2001	103271209
6	Amazonas	Chachapuyar	Chachapuyar	CASONA MONTESA	Jr Ayacucho	952-956	SI	M	ACD	REPUBLICANO	RDN	1484/INC	19/12/2000		1032861217
7	Amazonas	Chachapuyar	Chachapuyar	POZO DE YANA YACU	Barria de Luya Uruca	276	SI	M	ACD	VIRREINAL	RDN	661/INC	17/07/2001	06/08/2001	103271209
8	Amazonas	Chachapuyar	Chachapuyar	IGLESIA DE SANTA ANA	Barria de Luya Uruca	276	SI	M	ARE	VIRREINAL	RM	329-1986-ED	30/06/1986	09/07/1986	bim336916849.pdf
9	Amazonas	Chachapuyar	Chachapuyar	CASONA ECHAIZ	Jr Banquera 668, 680, org. Jr Triunfa 1016	668, 680 // 1016	SI	M	ACD	REPUBLICANO	RDN	1142/INC	02/12/2002	10/01/2003	bim-1032823557.pdf
10	Amazonas	Chachapuyar	Chachapuyar	CASONA MARIÑO TENORIO	Jr Rocca	575	SI	M	ACD	REPUBLICANO	RDN	661/INC	17/07/2001	06/08/2001	103271209
11	Amazonas	Chachapuyar	Chachapuyar	CASA DE DONTORIBIO RODRIGUEZ DE MENDOZA (Sede del Obispeda)	Jr Saricga 106-112-118 esquina Jr Troz Esquina 401-417	106-112-118 // 401-417	SI	M	ACD	REPUBLICANO	RDN	661/INC	17/07/2001	06/08/2001	103271209
12	Amazonas	Chachapuyar	Chachapuyar	CENTRO HISTORICO DE LA CIUDAD DE CHACHAPOYAS			SI	M	ACD	VIRREINAL	RM	796-86-ED	30/12/1986		bim409873858.pdf
13	Amazonas	Chachapuyar	Chachapuyar	PAMPA DE HIGOS URCO			SI	M	AM	REPUBLICANO	RM	796-86-ED	30/12/1986		bim409873858.pdf
14	Amazonas	Chachapuyar	La Jalca	PLAZA DE ARMAS	Plaza donde se ubica la gloria y lar		SI	AUM		REPUBLICANO	RJ	214	25/04/1988	12/11/1988	bim492813

ENTORNO DE TRABAJO: GOOGLE MAPS

GOOGLE MAPS



Google Maps es una plataforma de **mapas web** desarrollada por Google y lanzada al público en el año 2005

Permite buscar en el mapa cualquier lugar.

Es gratuita y de fácil acceso

Google Maps para móviles

Google Maps es un servidor de aplicaciones de mapas en la web que pertenece a Alphabet Inc. Ofrece imágenes de mapas desplazables, así como fotografías por satélite del mundo e incluso la ruta entre diferentes ubicaciones o imágenes a pie de calle con Google Street View, condiciones de tráfico en tiempo real (Google Traffic) y un calculador de rutas a pie, en coche, bicicleta (beta) y transporte público y un navegador GPS.

Los mapas de Google, Google Maps, se han convertido en uno de sus servicios más populares en todo el mundo gracias a su facilidad de uso, disponibilidad en la mayoría de dispositivos y a sus interesantes funciones.

Entre otras cosas, puedes planificar tus propias rutas , viajar a través del tiempo, saber qué ruta es la mejor para ir en coche, bicicleta o a pie, encontrar sitios interesantes...

Google Maps permite la creación de pasos para llegar a alguna dirección. Esto permite al usuario crear una lista paso a paso para saber cómo llegar a su destino, calculando el tiempo necesario y la distancia recorrida entre las ubicaciones.






ENTORNO DE TRABAJO: GOOGLE MAPS

google.com/maps/place/Fortaleza+del+Real+Felipe/@-12.06257,-77.1510251,17z/data=!3m1!4m5!3m4!1s0x9105cb7603f3af0b:0x916fe61c3f5827c3!...

N N U | Bb AV_UPC | UPC | UN ONU | RT | Netflix | Herramientas | (189) I Never Said L... | Chris Cornell | ojo TEJIDO | (53) Siouxsie And T... | Arcade Fire | TIPO TU | Clima

Fortaleza del Real Felipe, Plaza In

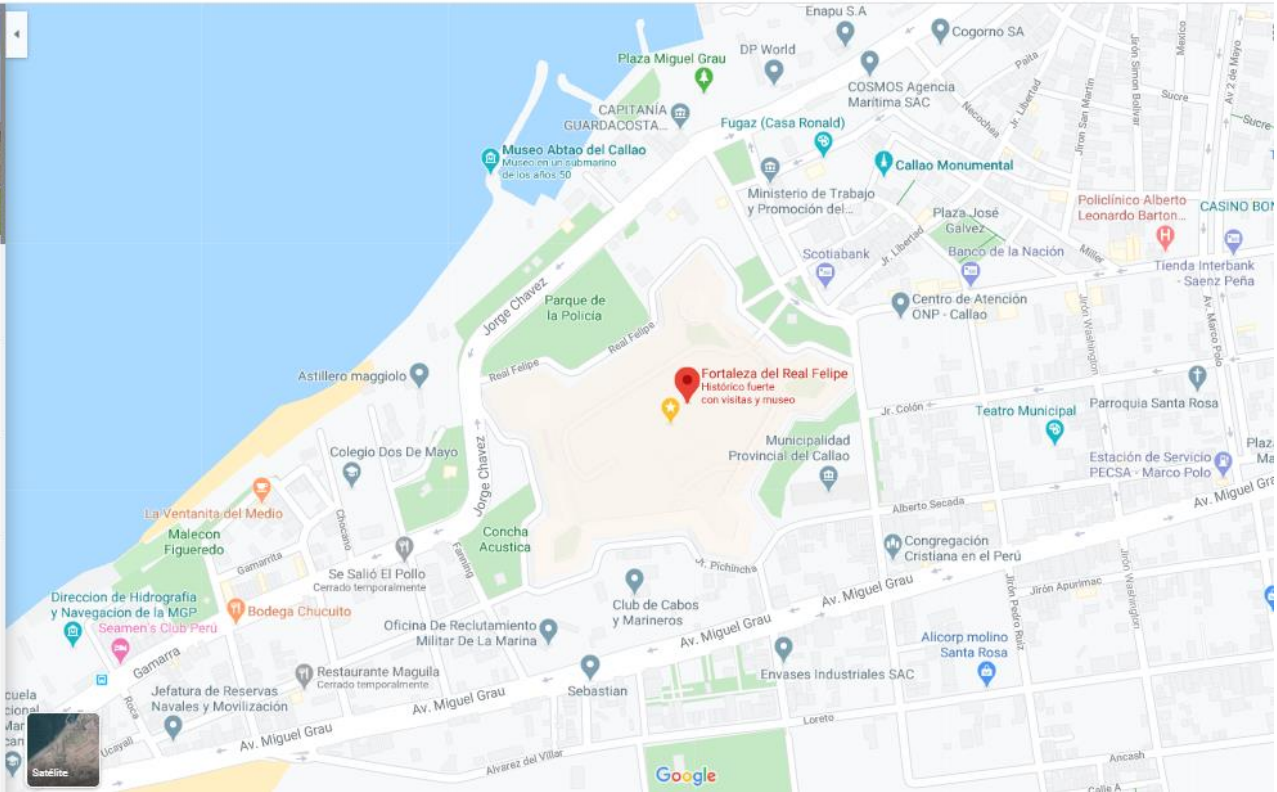


Fortaleza del Real Felipe
4,5 ★★★★★ (7.735)
Monumento

Cómo llegar Guardar Cercano Enviar a tu teléfono Compartir

Fortaleza del siglo XVIII construida como defensa contra los piratas, con recorridos y un museo en el lugar.

- Plaza Independencia, Callao 07021
- WVP2+XF Callao
- realfelipe.com
- (01) 4290532
- Abierto ahora: 9:00–16:00
- Añadir una etiqueta





ENTORNO DE TRABAJO: GOOGLE MAPS

Buscar un sitio:

- Escribe una dirección o el nombre de un sitio.
- Pulsa Intro o haz clic en Buscar .
- Si estás usando Maps en el modo básico, no aparecerá la lupa.
- Los resultados de búsqueda principales aparecerán marcados con marcadores rojos y el resto con puntos rojos

ENTORNO DE TRABAJO – GEOPORTAL DEL MINISTERIO DE CULTURA

GEOPORTAL

<https://geoportal.cultura.gob.pe/>

El Geoportal del Ministerio de Cultura, es una Infraestructura de Datos Espaciales que integra información geográfica y estadística del sector cultura. Con un acceso dinámico y de fácil manejo, para apoyar en la toma de decisiones e informar al ciudadano.

The screenshot displays the Geoportal interface. On the left is a sidebar menu with the following sections: 'Mapa Base' (containing 'Ubigeos' and 'VRAEM'), 'Temáticas' (containing 'Intercultural', 'Localidades pertenecientes a pueblos indígenas', 'Pueblos Indígenas', 'Reservas PIACI', 'Lenguas', 'Población Afroperuana', 'Asistencias Técnicas de Consulta Previa'), 'Patrimonio Arqueológico Inmueble' (containing 'Monumentos Arqueológicos Prehispánicos'), and 'Monumentos Arqueológicos Prehispánicos'. The central panel features a dark blue background with the text: 'Bienvenido al Geoportal del Ministerio de Cultura'. Below this, it says: 'Para una mejor interacción, puede seleccionar un perfil que se acerque a sus necesidades y cargar temáticas predefinidas para dicho perfil, teniendo de igual forma la opción de ver todas las demás temáticas de acuerdo a sus necesidades.' At the bottom of this panel are four colored buttons: 'Gestor de Patrimonio Cultural' (purple), 'Gestor de Industrias Culturales' (blue), 'Gestor Intercultural' (green), and 'Gestor de Inversión y Obras' (orange). On the right, a map shows the Amazon region of Peru, with labels for 'AMAZONAS', 'RONDONIA', 'RIBERALTA', 'PORTO VELHO', and 'TRINIDAD'.

Módulo 2

- -Procedimiento técnico de ubicación de puntos georreferenciados de monumentos en google maps
- Llenado de formato y ficha técnica informativa por monumento.

Selena Flores García - DPH

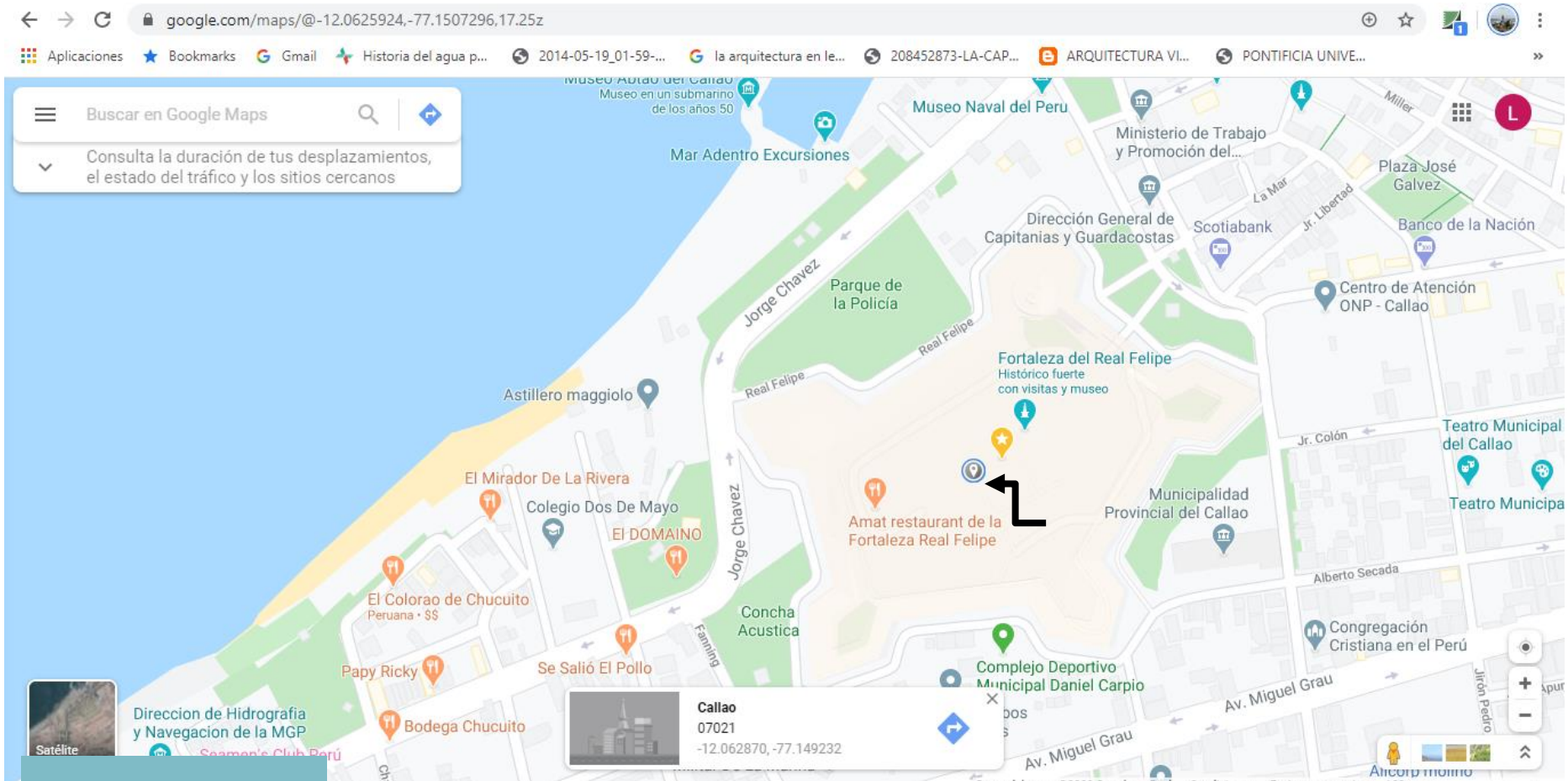
Módulo 2: ENTORNO DE TRABAJO EN GOOGLE MAPS PROCEDIMIENTO TÉCNICO DE UBICACIÓN DE PUNTOS GEORREFERENCIADOS DE MONUMENTOS EN GOOGLE MAPS

The image shows a screenshot of the Google Maps web interface. The browser's address bar displays the URL: `google.com/maps/@-12.0715263,-76.9604523,11.88z`. The search bar at the top left contains the text "CASTILLO REAL FELIPE". Below the search bar, a dropdown menu lists search results, with the top result being "Fortaleza del Real Felipe Plaza Independencia, Callao". A "Buscar" button is visible next to the search bar. On the left side of the map, there is a "Buscar en esta zona" (Search in this area) panel with icons for Supermercados, Food Delivery, Farmacias, and Hoteles. The map itself shows the area around Lima, Peru, with various districts labeled such as Cercado de Lima, San Juan de Lurigancho, Ate, and La Victoria. A yellow location pin is placed on the map, indicating the location of the search results. The bottom of the map shows the Google logo and a scale bar for 2 km.

PASO 1

Colocar el nombre del sitio a buscar (Castillo Real Felipe) en el buscador del google maps

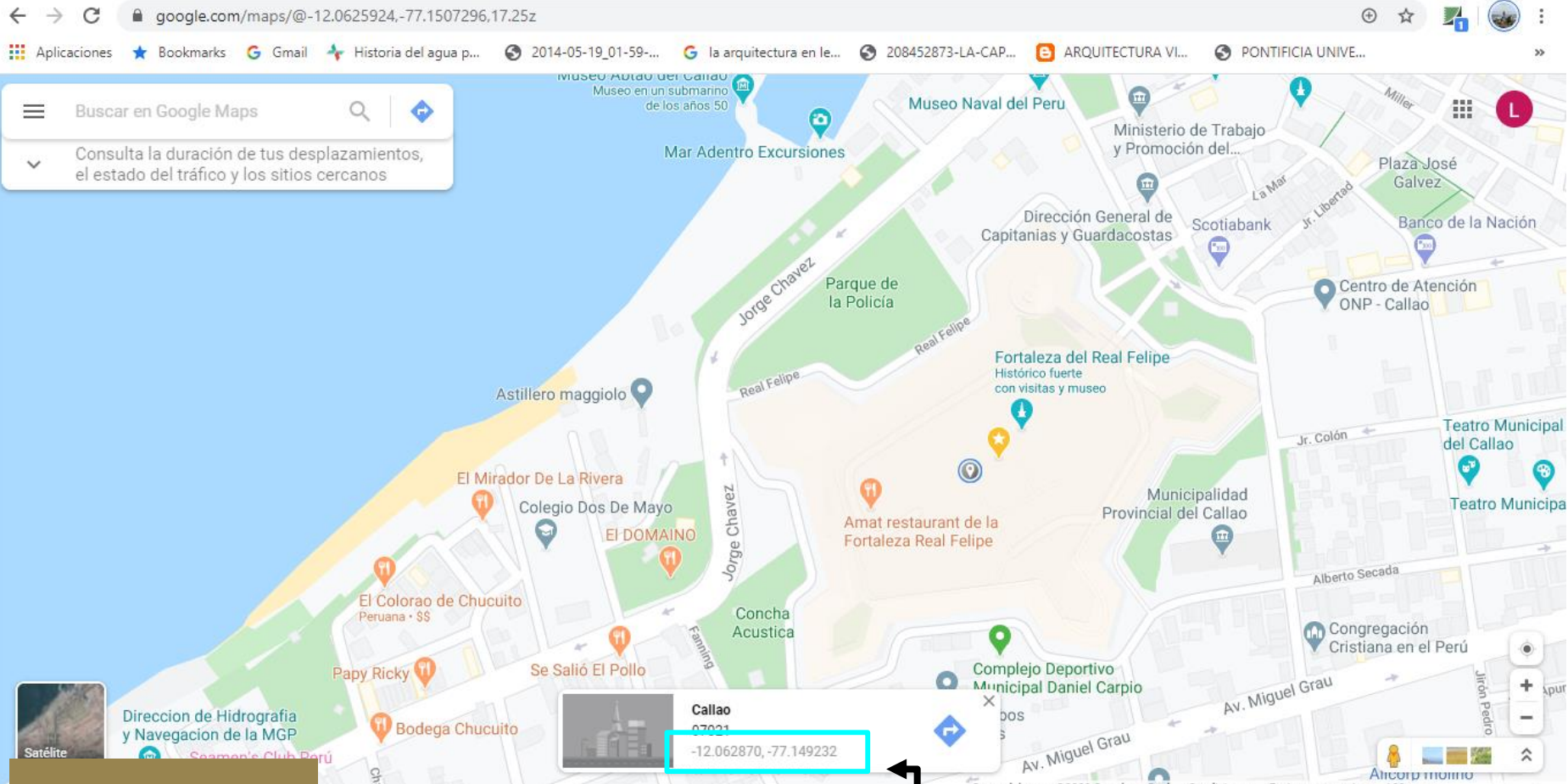
ENTORNO DE TRABAJO EN GOOGLE MAPS PROCEDIMIENTO TÉCNICO DE UBICACIÓN DE PUNTOS GEORREFERENCIADOS DE MONUMENTOS EN GOOGLE MAPS



PASO 3

Hacer click en el centro del área del predio y se generará las coordenadas en la parte inferior

ENTORNO DE TRABAJO EN GOOGLE MAPS PROCEDIMIENTO TÉCNICO DE UBICACIÓN DE PUNTOS GEORREFERENCIADOS DE MONUMENTOS EN GOOGLE MAPS



PASO 4

Hacer click en las coordenadas y se generará las coordenadas en la parte del buscador para copiarlas

ENTORNO DE TRABAJO EN GOOGLE MAPS PROCEDIMIENTO TÉCNICO DE UBICACIÓN DE PUNTOS GEORREFERENCIADOS DE MONUMENTOS EN GOOGLE MAPS

google.com/maps/place/12°03'46.2"S+77°08'57.2"W/@-12.0628329,-77.1505214,17z/data=!3m1!4b1!4m6!3m5!1s0x0:0x0!7e2!8m2!3d-12.0628364!4d-77.1492197

Aplicaciones Bookmarks Gmail Historia del agua p... 2014-05-19_01-59-... la arquitectura en le... 208452873-LA-CAP... ARQUITECTURA VI... PONTIFICIA UNIVE...

12.062836, -77.149220

12°03'46.2"S 77°08'57.2"W
-12.062836, -77.149220

Cómo llegar Guardar Cercano Enviar a tu teléfono Compartir

- Fuerte Del Real Felipe, Callao 07021
- WVP2+V8 Lima
- Añadir un sitio que falta
- Añade tu empresa
- Añadir una etiqueta

RESULTADO

De esta manera se obtiene las coordenadas y se puede copiar.

Módulo 2: LLENADO DE FICHA PARA GEOPORTAL

LISTADO DE BIENES CULTURALES INMUEBLES INTEGRANTES DEL PATRIMONIO CULTURAL DE LA NACIÓN

LISTADO DE BIENES CULTURALES INMUEBLES INTEGRANTES DEL PATRIMONIO CULTURAL DE LA NACIÓN																	
UBICACIÓN										DIRECCIÓN		BASE LEGAL		DECLARACIÓN DE CONDICIÓN CULTURAL (2)			
DPT	PROVINCIA	DISTR	HOMBRE DEL BIEN INMUEBLE	HOMBRE	NUMER	IDEA	CONDICIÓN	ARQUITECTURA	CLASIFICACIÓN	Base Legal	NÚM	FECHA	FECHA DE PUBLICACIÓN	Arch	D		
1	Amazonar	Banquerí	San Carlos	IGLESIA DE SAN CARLOS			SI	M	ARE	REPUBLICANO	RJ	009	12/01/1989	26/04/1989	lim-92727981.p4f		
2	Amazonar	Chachapuyar	Chachapuyar	CASONA DE LAS DOS ROSAS	Jr	Amazonar	684-688	SI	M	ACD	REPUBLICANO	RDN	1484/INC	19/12/2000	1032861217		
3	Amazonar	Chachapuyar	Chachapuyar	CASONA PEDRO QUIROZ ANGULO	Jr	Amazonar	612	SI	M	ACD	REPUBLICANO	RDN	1484/INC	19/12/2000	1032861217		
4	Amazonar	Chachapuyar	Chachapuyar	CASONA MONSANTE	Jr	Amazonar	748	SI	M	ACD	REPUBLICANO	RDN	1484/INC	19/12/2000	1032861217		
5	Amazonar	Chachapuyar	Chachapuyar	ESCUELA DE PRIMERAS LETRAS	Jr	Amazonar	95	SI	M	ACD	VIRREINAL	RDN	661/INC	17/07/2001	06/08/2001	103271209	
6	Amazonar	Chachapuyar	Chachapuyar	CASONA MONTESA	Jr	Ayacucho	952-954	SI	M	ACD	REPUBLICANO	RDN	1484/INC	19/12/2000	1032861217		
7	Amazonar	Chachapuyar	Chachapuyar	POZO DE YANA YACU		Barrio de Luya Urca		JR	SI	M	ACD	VIRREINAL	RDM	661/INC	17/07/2001	06/08/2001	103271209
8	Amazonar	Chachapuyar	Chachapuyar	IGLESIA DE SANTA ANA		Barrio de Luya Urca		JR	SI	M	ARE	VIRREINAL	RM	329-1986-ED	30/06/1986	09/07/1986	lim-336-916-649.p4f
9	Amazonar	Chachapuyar	Chachapuyar	CASONA ECHAIZ	Jr	Banquera 668, 680, org. Jr Triunfa 1016	668, 680 // 1016	SI	M	ACD	REPUBLICANO	RDN	1142/INC	02/12/2002	10/01/2003	1032823557.p4f	
10	Amazonar	Chachapuyar	Chachapuyar	CASONA MARIÑO TENORIO	Jr	Recreo	575	SI	M	ACD	REPUBLICANO	RDN	661/INC	17/07/2001	06/08/2001	103271209	
11	Amazonar	Chachapuyar	Chachapuyar	CASA DE DON TORIBIO RODRIGUEZ DE MENDOZA (Sede del Obispo)	Jr	Sarioqa 106-112-118 esquina Jr Troz Erquinar 401-417	106-112-118 // 401-417	SI	M	ACD	REPUBLICANO	RDN	661/INC	17/07/2001	06/08/2001	103271209	
12	Amazonar	Chachapuyar	Chachapuyar	CASA DE DON TORIBIO RODRIGUEZ DE MENDOZA (Sede del Obispo)				SI	M	ACD	VIRREINAL	RM	796-86-ED	30/12/1986		lim-409873-858.p4f	
13	Amazonar	Chachapuyar	Chachapuyar	CENTRO HISTORICO DE LA CIUDAD DE CHACHAPOYAS				SI	AUM		REPUBLICANO	RJ	509	01/09/1988	12/11/1988	lim-7374828.p4f	
14	Amazonar	Chachapuyar	Chachapuyar	PAMPA DE HIGOS URCO				SI	M	AM	REPUBLICANO	RM	796-86-ED	30/12/1986		lim-409873-858.p4f	
15	Amazonar	Chachapuyar	Luzaca	PLAZA DE ARMAS		Plaza donde se ubica la Iglesia y Lar		SI	AUM		REPUBLICANO	RJ	214	25/04/1988	12/11/1988	lim-492813	

PROCEDIMIENTO

A1532 fx 1643

LISTADO DE BIENES CULTURALES INMUEBLES INTEGRANTES DEL PAT									
UBICACIÓN				DIRECCIÓN					
N°	DPTO	PROVINCIA	DISTRITO	NOMBRE DEL BIEN INMUEBLE	VIA	NOMBRE	NUMERO		
1643	Callao	Callao	Callao	CASTILLO DEL REAL FELIPE	Calle	Paz Soldan			

id pni	categoria	subcategoria	nombre pni	direccion re
1643	MONUMENTO		CASTILLO REAL FELIPE	

