

CONTENIDO

I. REGISTRO ADENDA..... 2

II. EVALUACIÓN DE ESPECIALISTA 4

REGISTRO Y EVALUACIÓN DE ADENDA

I. REGISTRO ADENDA

- Nombre del proyecto: inicial PMA 5 DE ENERO REGISTRO INICIAL, el que será modificado por PMA 5 DE ENERO ADENDA 1 y luego por PMA 5 DE ENERO ADENDA 2

Usuario: DAVILA VILLAR RICHARD

Información solicitante | Información técnica | Planos | Documentos adjuntos

Modalidad PMA*: Sin infraestructura preexistente

Información general del proyecto

Nombre del proyecto*: PMA 5 DE ENERO REGISTRO INICIAL

- Administrado registra inicialmente expediente con los siguientes planos y cuadros:

Información solicitante | Información técnica | Planos | Documentos adjuntos

Registrar planos y cuadros de datos técnicos

Agregar planos

Nro.	Tipo de plano	Número de plano	Escala	Fecha	Opciones
1	PLANO DE UBICACION	PU INICIAL	1/100	12/01/2021	
2	PLANO PERIMETRICO	PP 1 INICIAL	1/100	05/01/2021	
3	PLANO PERIMETRICO	PP 2 INICIAL	1/100	28/12/2020	

Nota

- Para el tipo de plano perimétrico y para el envío de la solicitud cada plano perimétrico deberá de contener al menos un cuadro de datos técnicos.
- El plano de ubicación, perimétrico y de obras programadas del área materia del monitoreo arqueológico, deberá estar debidamente suscritos por un ingeniero o arquitecto, indicando el número de colegiatura.
- Se recomienda que la información de los cuadros de datos técnicos, deberá estar en concordancia con los planos adjuntos.
- Para el correcto envío de los cuadros de datos técnicos del plano perimétricos y de obras programadas, se deberá de considerar descargar la plantilla adjunta al sistema

Descargar plantilla

Agregar cuadro de datos técnicos

Nro.	Número de plano	Nombre cuadro datos técnicos	Escala	Opciones
1	PP 1 INICIAL	LINEA 1 PP1	1/100	
2	PP 1 INICIAL	LINEA 2 PP1	1/100	
3	PP 2 INICIAL	LINEA 1 PP2	1/100	
4	PP 2 INICIAL	LINEA 2 PP2	1/100	

En la primera adenda cambia plano de ubicación (adjunto y nombre PU ADENDA 1) y respecto al PP2 INICIAL cambia el nombre (PP2 ADENDA 1) y sus respectivos cuadros.

Planos

[← Volver a bandeja](#)

Nro.	Tipo de plano	Número de plano	Escala	Fecha	Opciones
1	PLANO DE UBICACION	PU ADENDA 1	1/100	12-JAN-21	
2	PLANO PERIMETRICO	PP 1 INICIAL	1/100	05-JAN-21	
3	PLANO PERIMETRICO	PP 2 ADENDA 1	1/100	28-DEC-20	

Nota

- Para el tipo de plano perimétrico y para el envío de la solicitud cada plano perimétrico deberá de contener al menos un cuadro de datos técnicos.
- El plano de ubicación, perimétrico y de obras programadas del área materia del monitoreo arqueológico, deberá estar debidamente suscritos por un ingeniero o arquitecto, indicando el número de colegiatura.
- Se recomienda que la información de los cuadros de datos técnicos, deberá estar en concordancia con los planos adjuntos.
- Para el correcto envío de los cuadros de datos técnicos del plano perimétricos y de obras programadas, se deberá de considerar descargar la plantilla adjunta al sistema [Descargar plantilla](#)

Cuadros de datos técnicos

[+ Agregar cuadro de datos técnicos](#)

Nro.	Número de plano	Nombre cuadro datos técnicos	Escala	Opciones
1	PP 1 INICIAL	LINEA 1 PP1	1/100	
2	PP 1 INICIAL	LINEA 2 PP1	1/100	
3	PP 2 ADENDA 1	LINEA 1 PP2 ADENDA1	1/100	
4	PP 2 ADENDA 1	LINEA 2 PP2 ADENDA 1	1/100	

En la adenda dos modifica nuevamente lo anterior agrega un plano y elimina el PP1 inicial:

Registrar planos y cuadros de datos técnicos

Planos [← Volver a bandeja](#)

Nro.	Tipo de plano	Número de plano	Escala	Fecha	Opciones
1	PLANO DE UBICACION	PU ADENDA 2	1/100	12-JAN-21	
2	PLANO PERIMETRICO	PP 2 ADENDA 2	1/100	28-DEC-20	

ELIMINÓ PP1 con sus respectivos cuadro

Nota

- Para el tipo de plano perimétrico y para el envío de la solicitud cada plano perimétrico deberá de contener al menos un cuadro de datos técnicos.
- El plano de ubicación, perimétrico y de obras programadas del área materia del monitoreo arqueológico, deberá estar debidamente suscritos por un ingeniero o arquitecto, indicando el número de colegiatura.
- Se recomienda que la información de los cuadros de datos técnicos, deberá estar en concordancia con los planos adjuntos.
- Para el correcto envío de los cuadros de datos técnicos del plano perimétricos y de obras programadas, se deberá de considerar descargar la plantilla adjunta al sistema [Descargar plantilla](#)

Cuadros de datos técnicos [+ Agregar cuadro de datos técnicos](#)

Nro.	Número de plano	Nombre cuadro datos técnicos	Escala	Opciones
3	PP 2 ADENDA 2	LINEA 1 PP2 ADENDA 2	1/100	
4	PP 2 ADENDA 2	LINEA 2 PP2 ADENDA 2	1/100	

- Respecto a Descripción específica de la obra cambia adjuntos por Adenda1.pdf y adenda2.pdf respectivamente

Bandeja de administrado luego de registrar 2 adendas:

Nro.	Nro. referencia	Nro. expediente	Tipo solicitud	Modalidad	Nombre del proyecto	Estado expediente	Opciones
1	23309	2021-0000001	AUTORIZACIÓN INICIAL	Sin infraestructura preexistente	PMA 5 DE ENERO REGISTRO INICIAL	ENVIADO	
2	23309	2021-0000001	ADENDA ADENDA 1	Sin infraestructura preexistente	PMA 5 DE ENERO ADENDA 1	ENVIADO	
3	23309	2021-0000001	ADENDA ADENDA 2	Sin infraestructura preexistente	PMA 5 DE ENERO ADENDA 2	ENVIADO	

II. EVALUACIÓN DE ESPECIALISTA

Luego del registro de las dos adendas especialista visualizaran lo siguiente:

- Nombre del proyecto: check en columna Adenda, se visualiza el último registro. Para el ejemplo Adenda 2:

Información técnica								
Nro.	Campo a evaluar	Descripción	Adenda	Ver hist. adenda	Observ.	Opciones	Ver observ.	
1	Nombre del proyecto	PMA 5 DE ENERO ADENDA 2						
2	Tipo de proyecto	Infraestructura industrial						

Para visualizar el historial de los anteriores registros, dar clic en botón visualizar para ver detalle:

Nro. comprobante pago	Monto pagado	Adjunto	Adenda	Ver hist. adenda
11	S/. 926.8			

Planos + Solicitar agregar

Nro.	Tipo de plano	Nombre plano	Adjunto	Adenda	Ver hist. adenda	Ob. cad.
1	PLANO DE UBICACION	PU ADENDA 2				
2	PLANO PERIMETRICO	PP 2 ADENDA 2				
3	PLANO PERIMETRICO	PP 1 INICIAL				

Historial de cambios por adendas

Nro	Fecha y hora	Ver ítem
1	05/01/2021 12:08	
2	05/01/2021 11:49	

Detalle del ítem

Registro inicial:

Historial de cambios por adendas

Nro	Fecha y hora	Ver ítem
1	05/01/2021 12:08	
2	05/01/2021 11:49	

Detalle del ítem

PMA 5 DE ENERO REGISTRO INICIAL

✕ Cerrar

Adenda 1:

Historial de cambios por adendas

Nro	Fecha y hora	Ver ítem
1	05/01/2021 12:08	
2	05/01/2021 11:49	

Detalle del ítem
PMA 5 DE ENERO ADENDA 1

✕ Cerrar

2. Respecto a los planos se visualiza el último registro:

Planos + Solicitar agregar ↻ Refrescar
← Volver a bandeja

Nro.	Tipo de plano	Nombre plano	Adjunto	Adenda	Ver hist. adenda	Ob. cad.	Ver obs. cad.	Observ.	Opciones	Ver observ.
1	PLANO DE UBICACION	PU ADENDA 2		✓					+	
2	PLANO PERIMETRICO	PP 2 ADENDA 2		✓					+	
3	PLANO PERIMETRICO	PP 1 INICIAL								

Nota
Los planos sombreados en amarillo son los **planos eliminados** en el registro total del expediente.

Cuadro de componentes + Solicitar agregar

Nro.	Nombre plano	Nombre del componente	Área	Perímetro	Longitud	Servidumbre	Adenda	Ver hist. adenda	Ob. cad.	Ver obs. cad.	Excel	Ver puntos	Observ.	Opciones	Ver observ.
1	PP 2 ADENDA 2	LINEA 1 PP2 ADENDA 2			1212 km	2 m	✓							+	
2	PP 2 ADENDA 2	LINEA 2 PP2 ADENDA 2			1212 km	2 m	✓							+	
3	PP 1 INICIAL	LINEA 2 PP1			1212 km	2 m									
4	PP 1 INICIAL	LINEA 1 PP1			1212 km	2 m									

En otro color los registros eliminados:

Planos + Solicitar agregar ← Volver a bandeja

Nro.	Tipo de plano	Nombre plano	Adjunto	Adenda	Ver hist. adenda	Ob. cad.	Ver obs. cad.	Observ.	Opciones	Ver observ.
1	PLANO DE UBICACION	PU ADENDA 2		✓					+	
2	PLANO PERIMETRICO	PP 2 ADENDA 2		✓					+	
3	PLANO PERIMETRICO	PP 1 INICIAL								



Nota
Los planos sombreados en amarillo son los **planos eliminados** en el registro total del expediente.

Cuadro de componentes + Solicitar agregar


Nro.	Nombre plano	Nombre del componente	Área	Perímetro	Longitud	Servidumbre	Adenda	Ver hist. adenda	Ob. cad.	Ver obs. cad.	Excel	Ver puntos	Observ.	Opciones	Ver observ.
1	PP 2 ADENDA 2	LINEA 1 PP2 ADENDA 2			1212 km	2 m	✓							+	
2	PP 2 ADENDA 2	LINEA 2 PP2 ADENDA 2			1212 km	2 m	✓							+	
3	PP 1 INICIAL	LINEA 2 PP1			1212 km	2 m									
4	PP 1 INICIAL	LINEA 1 PP1			1212 km	2 m									

Detalle del historial:

Historial de cambios por adendas

Nro	Fecha y hora	Ver item
1	05/01/2021 12:08	
2	05/01/2021 11:49	

Detalle del item

Tipo de plano	Nombre plano	Adjunto
PLANO DE UBICACION	PU INICIAL	

✕ Cerrar